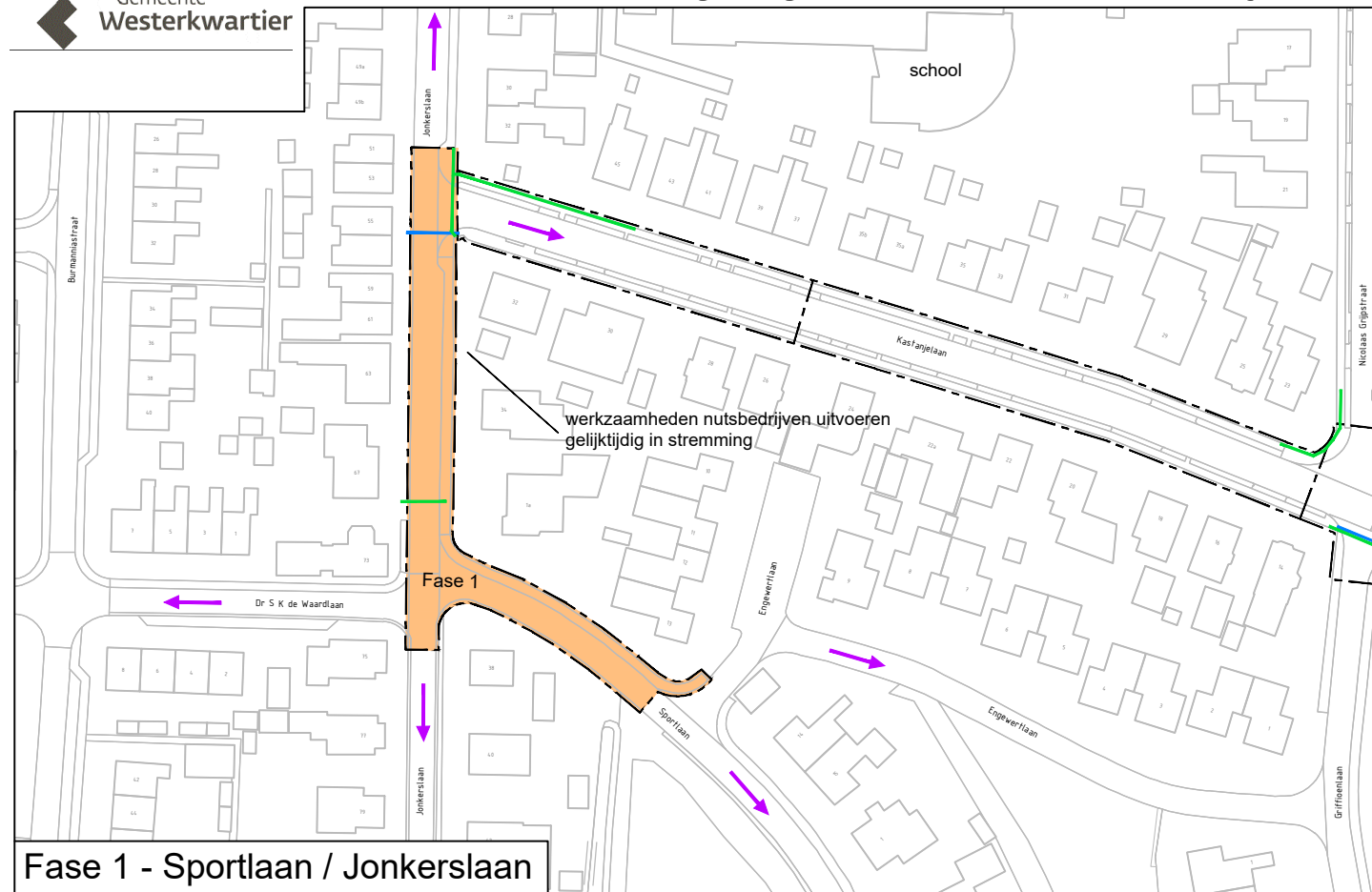
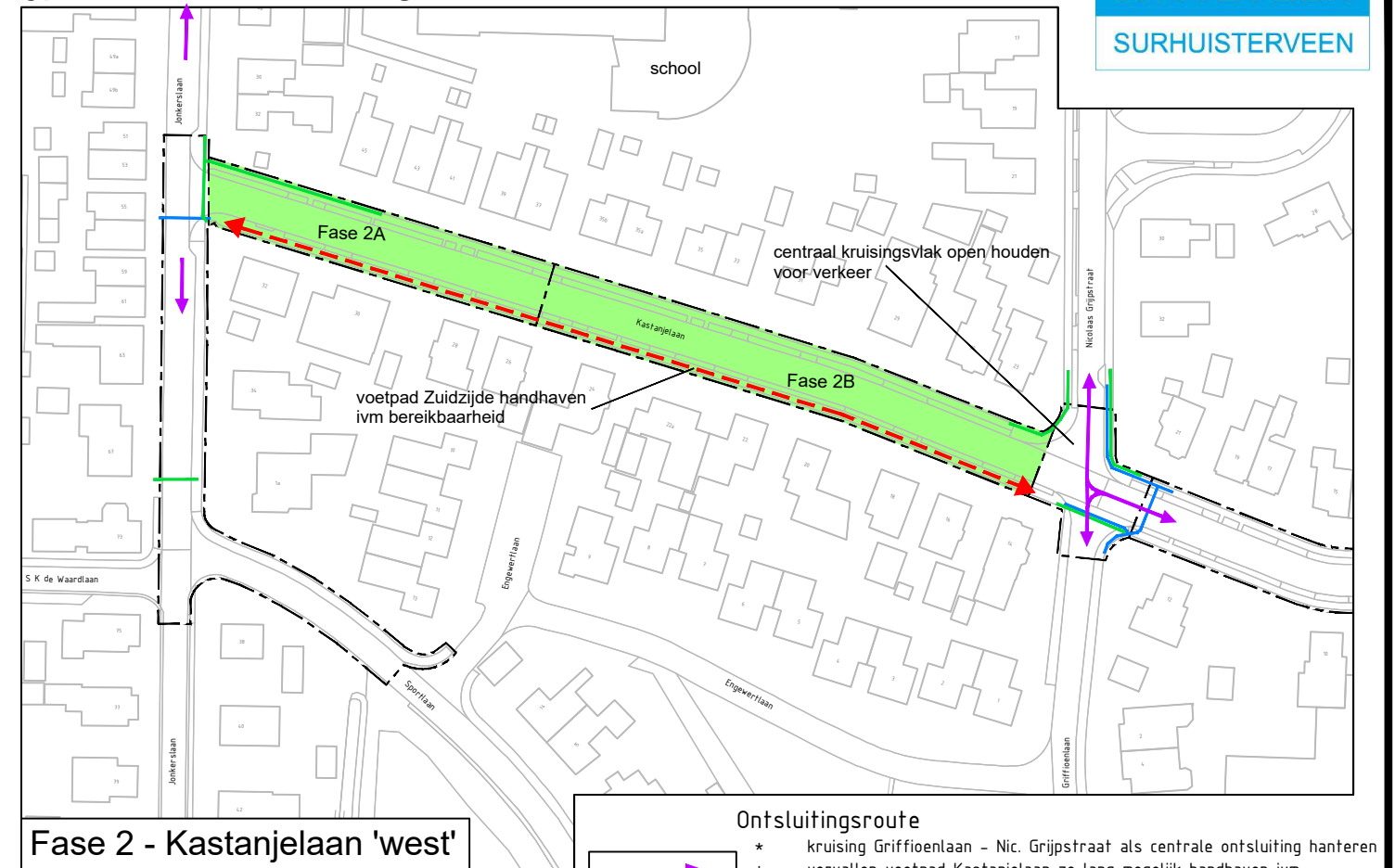


# Aanleg regenwaterriool Kastanjelaan Grijpskerk - Fasering en bereikbaarheid

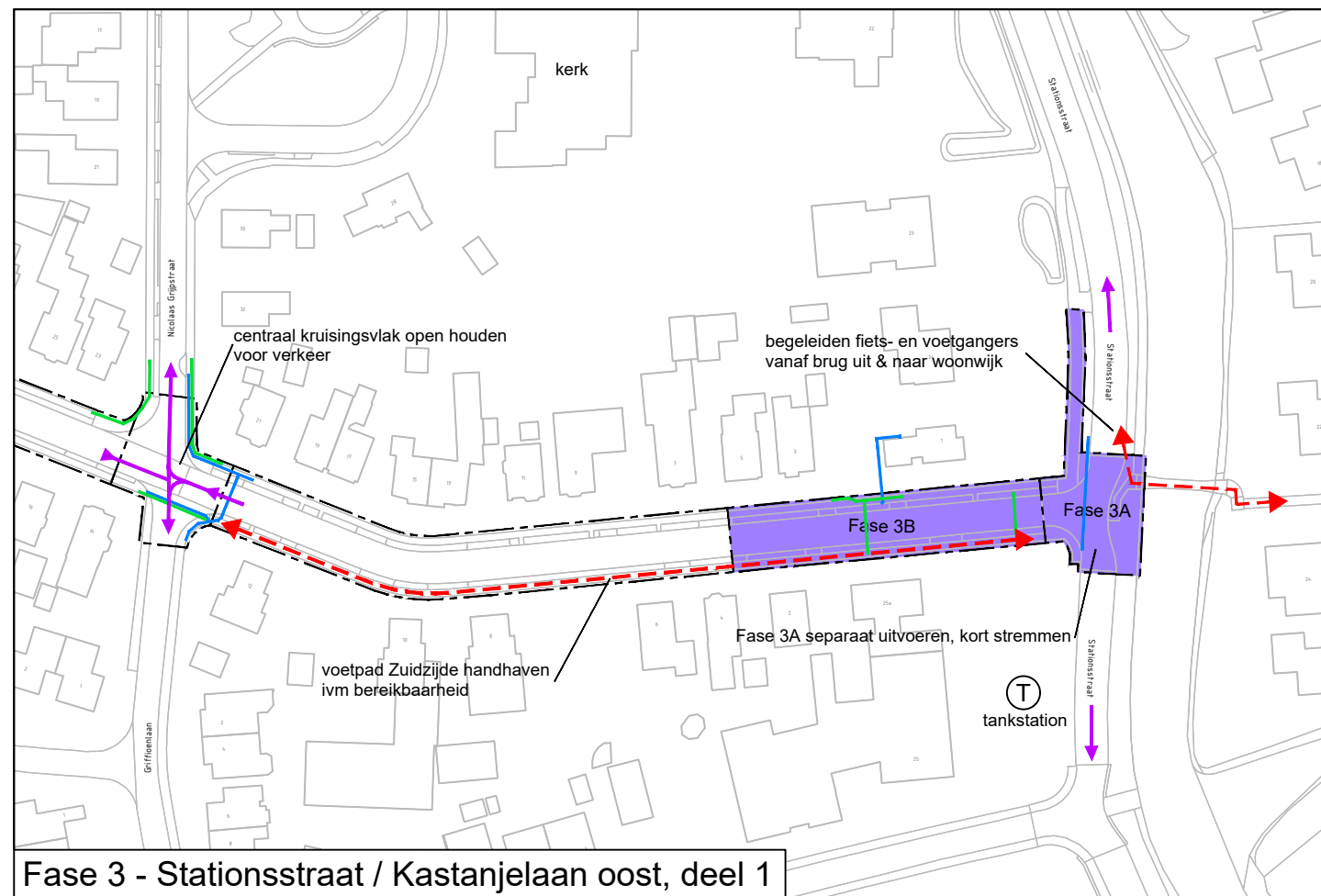


Fase 1 - Sportlaan / Jonkerslaan

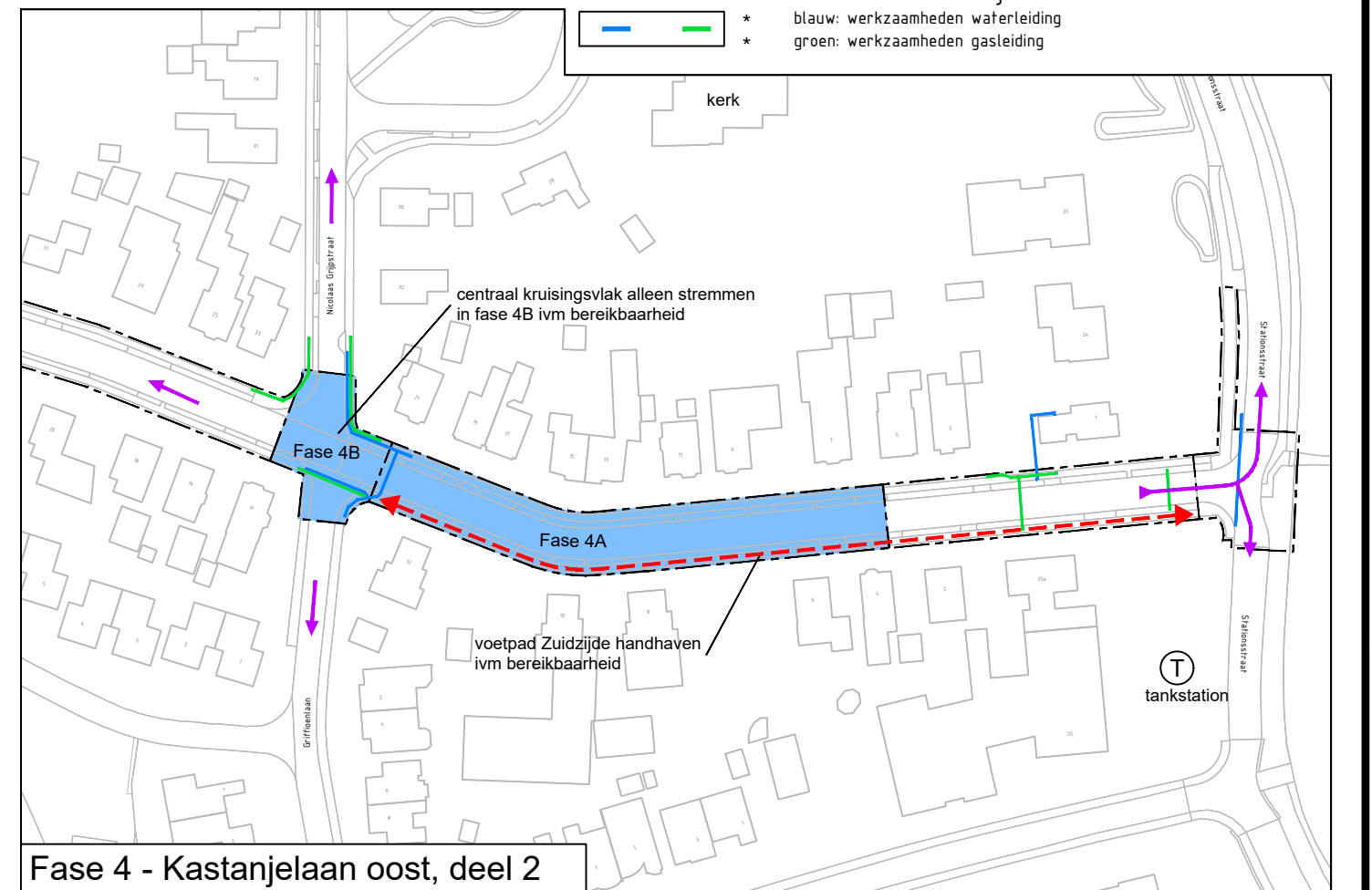


Fase 2 - Kastanjelaan 'west'

- Ontsluitingsroute**
- \* kruising Griffioenlaan - Nic. Grijpstraat als centrale ontsluiting hanteren
  - \* vervallen voetpad Kastanjelaan zo lang mogelijk handhaven ivm bereikbaarheid / veiligheid
- Werkzaamheden nutsbedrijven**
- \* blauw: werkzaamheden waterleiding
  - \* groen: werkzaamheden gasleiding



Fase 3 - Stationsstraat / Kastanjelaan oost, deel 1



Fase 4 - Kastanjelaan oost, deel 2